


# OBRAZAC

## URBANISTIČKO-TEHNIČKI USLOVI

1	<p style="text-align: center;"><u>Sekretarijat za uređenje prostora</u></p> <p>Broj: 07-014/21-178/3</p> <p>Datum: 23.04.2021. godine</p>	 <p style="text-align: center;">Crna Gora O P Š T I N A B A R</p>
2	<p>Sekretarijat za uređenje prostora, postupajući po zahtjevu <b>do.o. "A3 team" iz Bara</b>, za izdavanje urbanističko - tehničkih uslova, na osnovu člana 74 Zakona o planiranju prostora i izgradnji objekata (»Službeni list CG«, broj 64/17, 44/18, 63/18, 11/19 i 82/20), člana 1 Uredbe o povjeravanju dijela poslova Ministarstva održivog razvoja i turizma jedinicama lokalne samouprave (»Sl. List CG« br. 87/18, 28/19, 75/19 i 116/20), i DUP-a »Topolica IV« (»Sl.list CG«-opštinski propisi br. 39/13) izdaje:</p>	
3	<p style="text-align: center;"><b>URBANISTIČKO-TEHNIČKE USLOVE</b> <b>za izradu tehničke dokumentacije</b></p>	
4	<p>Za građenje objekta na urbanističkim parcelama A1-UP8, A1-UP9, A1-UP11 i A1-UP12 u zoni »A«, blok 1. Među ostalim parcelama i katastarske parcele broj <b>6163, 6165/1, 6164/2 i 6164/3 KO Novi Bar</b> se nalaze u zahvatu urbanističkih parcela A1-UP8, A1-UP9, A1-UP11 i A1-UP12, u zoni »A«, blok 1, u zahvatu <b>DUP-a »Topolica IV«</b>.</p> <p><b>Napomena:</b></p> <ul style="list-style-type: none"> <li>- Konačna lokacija (katastarske parcele koje čine predmetne urbanističke parcele, površina urbanističkih, odnosno dijelova urbanističkih parcela - lokacije na kojoj se gradi objekat) će se odrediti u fazi izrade glavnog projekta, a nakon izrade Elaborata parcelacije od strane licencirane geodetske organizacije koja posjeduje licencu izdatu od strane nadležnog Ministarstva.</li> </ul>	
5	<p><b>PODNOŠILAC ZAHTEVA:</b></p>	<p><b>do.o. "A3 team" iz Bara</b></p>
6	<p><b>POSTOJEĆE STANJE:</b></p> <p>Opis lokacije - izvod iz planskog dokumenta DUP »Topolica IV«, urbanističke parcele A1-UP8, A1-UP9, A1-UP11 i A1-UP12, u zoni »A«, blok 1, ograničene koordinatama datim u izvodu iz DUP-a »Topolica IV«- grafički prilog Plan parcelacije.</p> <p><b>ZONA A - BLOK 1</b></p> <p>Planskim konceptom zaokružena je, kako u funkcionalnom tako i u prostorno-fizičkom smislu, kompaktna cjelina centralnih i javnih funkcija i stanovanja na prostoru posmatranog bloka započeta u skladu sa UP „Fleksibilna zona 1“ i UP „Fleksibilna zona 2“. Svi objekti i parcele iz navedenih planskih dokumenata zadržani su kao stečena obaveza, uz minimalna prilagođavanja.</p> <p>Novom izgradnjom u okviru bloka uspostavlja se regulacija prema bloku 2 i 3, po modelu</p>	



karakterističnom za poslovno komercijalne djelove grada, primjenjenom i u Makedonskoj ulici. Segmenti otvorenih prostora se zadržavaju, kao i postojeći i planirani javni objekti. Stambeno poslovni objekat planiran UP „Fleksibilna zona 2” se zadržava, uz utvrđivanje novih građevinskih linija, na 2.50m od trotoara Bulevara Dinastije Petrovića za prizemni dio i prvu spratnu etažu i na 8.50m za ostale spratne etaže.

Položaj građevinskih linija prema javnom prostoru u jednom dijelu dat je tako da se izgrađene strukture i otvoreni prostori smjenjuju, što treba nastaviti i u dijelu za koji su precizno utvrđene samo građevinske linije prema obodnim saobraćajnicama, kojim je formirana zona građenja.

Objekti uz saobraćajnice treba da se grade na grafički definisanim građevinskim linijama. Dispozicija objekata koji se grade u unutrašnjosti bloka, mora biti u skladu sa pravcima pružanja građevinskih linija uz saobraćajnice, odnosno, objekte treba pozicionirati paralelno ili upravno u odnosu na građevinsku liniju uz najbližu ulicu.

U okviru bloka interesovanje za izgradnju objekata u skladu sa uslovima GUP-a iskazali su vlasnici više od polovine zemljišta sa usitnjenom i nepravilnom parcelacijom, uz spremnost da se izvrši objedinavanje i razmjena parcela i djelova parcela.

Uređenje terena u zoni građenja treba da bude usaglašeno-povezano između parcela i sa kontaktnim javnim površinama, a neizgrađene površine nakon uređenja otvorene za javno korišćenje.

## 7 PLANIRANO STANJE:

### 7.1. Namjena parcele odnosno lokacije su:

#### **Površine mješovite namjene:**

Na parcelama mješovite namjene mogu se graditi:

- Stambeni objekti i stambeno-poslovni objekti;
- Tržni i izložbeni centri;
- Objekti za smještaj turista - hoteli;
- Ugostiteljski objekt;
- Poslovni objekti i objekti privrednih društava;
- Objekti za upravu, kulturu, školstvo, zdravstvenu i socijalnu zaštitu,
- Parkinzi i garaže;
- Objekti infrastrukture.

Izvan površina navedenih namjena nalaze se površine za željeznički saobraćaj sa zaštitnim koridorom definisanim u skladu sa propisima.

Objekti se mogu graditi na svim urbanističkim parcelama, na neizgrađenim površinama i umjesto postojećih objekata.

Položaj objekta na parceli, gabariti objekata, unutrašnji kolsko-pješački saobraćaj, slobodni prostori, parkinzi i zelene površine biće razrađene projektnom dokumentacijom.

Objekti mogu biti postavljeni na građevinskoj parceli:

- u neprekinutom nizu - objekat na parceli dodiruje obje bočne linije građevinske parcele;
- u prekinutom nizu - objekat dodiruje samo jednu bočnu liniju građevinske parcele;
- kao slobodnostojeći - objekat ne dodiruje ni jednu liniju građevinske parcele.

Oblik i površine objekata određuju se u skladu sa:

- predviđenim indeksima zauzetosti i indeksima izgrađenosti;
- regulacionim i građevinskim linijama;
- predviđenom spratnošću.



**Napomena:** Shodno članu 218b Zakona o planiranju prostora i izgradnji objekata, do donošenja plana generalne regulacije Crne Gore za lokaciju namjenjenu planskim dokumentom za stanovanje, odnosno za poslovnu djelatnost, urbanističko tehnički uslovi mogu se izdati za hotel, u skladu sa Pravilnikom o bližem sadržaju i formi planskog dokumenta, kriterijumima namjene površina, elementima urbanističke regulacije i jedinstvenim grafičkim simbolima "Sl. List CG" br. 24/10 i 33/14). U slučaju iz stave 1 ovog člana, osnovni urbanistički parametric (indeks izgrađenosti, indeks zauzetosti, spratnost odnosno visina objekta i odnos prema građevbinskoj liniji) definisani planskim dokumentom ostaju nepromjenjeni.

**Napomena:** Uvidom u list nepokretnosti i kopiju plana konstatovano je da na lokaciji postoje objekti. U slučaju intervencija na postojećim objektima, predhodno je potrebno da su predmetni objekti u cijelosti legalni.

#### **Uslovi za tretman postojećih objekata**

Postojeći objekti mogu se zamijeniti novim prema urbanističkim uslovima propisanim planskim dokumentom.

Postojeći objekti se zadržavaju u zatečenom stanju na parceli u vlasništvu, odnosno ispunjavaju uslove za izdavanje odobrenja:

- Postojeći objekti koji se nalaze u cjelini unutar planirane regulacione linije, odnosno van saobraćajnica;
- Postojeći objekti za koje je na parcelama obezbijeđen odgovarajući broj parking mjesta;

#### **7.2. Pravila parcelacije:**

Podjela planskog područja izvršena je na nivou blokova koji su podijeljeni na urbanističke parcele numerički označene. Urbanističkom parcelacijom poštovane su, koliko je to bilo moguće, vlasničke parcele. Ukoliko na postojećim granicama parcela dođe do neslaganja između zvaničnog katastra i plana, mjerodavan je zvanični katastar.

Preparcelacija, odnosno izmjena granica katastarskih parcela, u formiranju urbanističkih parcela vršena je, po pravilu, zbog formiranja saobraćanih koridora, ali i zbog dobijanja poželjnog oblika urbanističke parcele koji omogućuje optimalno korišćenje prostornih potencijala.

Kada urbanistička parcela, koja je određena ovim planskim dokumentom, ima manja odstupanja od postojeće katastarske parcele (ili parcela), kao i u drugim opravdanim slučajevima kada je potrebno izvršiti usklađivanje urbanističke parcele sa katastarskom parcelom, organ nadležan za poslove uređenja prostora može izvršiti usklađivanje urbanističke parcele sa katastarskim stanjem u toku postupka za izdavanje građevinske dozvole.

Urbanistička parcela mora imati neposredan kolski pristup na javnu saobraćajnu površinu. Urbanističkom parcelom pogodnom za građenje smatraće se i ona parcela koja ima obezbijeđen pristup u širini od najmanje 4,0 m.

Oblik i veličina parcele određeni su tako da se na njoj može graditi u skladu sa planom utvrđenim uslovima i predstavljeni su u grafičkom prilogu.

Urbanistička parcela može imati privremeni pristup sa javne saobraćajnice većeg ranga, koji se ukida kada se realizuje pristup sa odgovarajuće (blokofske) saobraćajnice.

Lokacija je mjesto na kome se izvode radovi kojima se prostor privodi namjeni u skladu sa urbanističko-tehničkim uslovima i smjernicama utvrđenim planskim dokumentom.

Planskim dokumentom se preporučuje urbanistička komasacija, tj. ukрупnjavanje lokacija





	<p>objedinjavanjem vlasničkih parcela, u cilju optimalnog korišćenja prostornih potencijala u postupku urbane rekonstrukcije.</p> <p>Ukoliko se određuje lokacija na dijelu urbanističke parcele za izgradnju, rekonstrukciju ili izvođenje drugih radova kojima se vrše promjene u prostoru, površina lokacije ne može biti manja od 600m<sup>2</sup>, a širina uličnog fronta 40m.</p>
7.3.	<p><b>Građevinska i regulaciona linija, odnos prema susjednim parcelama:</b></p> <p>U svemu prema izvodu iz DUP-a »Topolica IV« - grafički prilog »Plan nivelacije i regulacije«.</p> <p><u>Regulaciona linija</u> u ovom dokumentu je definisana kao linija koja dijeli javnu površinu od površina predviđenih za druge namjene.</p> <p>Regulaciona linija je istovremeno i granica urbanističkog bloka, koja je precizno definisana koordinatama prelomnih tačaka u grafičkom prilogu.</p> <p><u>Građevinska linija</u> je utvrđena kao linija do koje je dozvoljeno građenje na, iznad i ispod površine zemlje i to kao:</p> <ol style="list-style-type: none"> <li>1. građevinska linija na nivou urbanističkog bloka, definisana grafički, koja je obavezujuća i preko koje se ne može graditi.</li> <li>2. građevinska linija, u odnosu na susjedne parcele, definisana numerički (kao odstojanja od granica parcele): <ol style="list-style-type: none"> <li>a. građevinska linija na koju se oslanja objekat dužom stranom, na odstojanju koje ne može biti manje od 1/3 visine objekta,</li> <li>b. građevinska linija na koju se oslanja objekat kraćom stranom (bočnom fasadom): <ul style="list-style-type: none"> <li>- do ivice parcele, ako je zid u vidu kalkana bez otvora,</li> <li>- na najmanjem udaljenju od 1,50m od granice parcele ako su predviđeni mali otvori radi provjetravanja higijenskih prostorija,</li> <li>- na najmanjem udaljenju od 2,50m od granice parcele ako su predviđeni otvori sa visokim parapetima,</li> <li>- na udaljenju većem od 4,50m od granice parcele ako su predviđeni otvori normalnih dimenzija i parapeta.</li> </ul> </li> </ol> </li> </ol> <p>Ukoliko je kraća - bočna strana objekta veća od 15m, primjenjuje se parametar određen za dužu stranu objekta.</p> <p>Sve građevinske linije zajedno na nivou parcele definišu moguću zonu u okviru koje se formira gabarit budućeg objekta prema indeksu zauzetosti, koji je definisan na nivou svakog bloka i parcele.</p> <p>Grafičkim prilogom plana je za sve urbanističke parcele definisana minimum jedna građevinska linija, ili dvije, koje predstavljaju obodnu granicu izgradnje na, ispod i iznad površine zemlje.</p> <p>Građevinske linije ispod površine zemlje mogu biti izvan utvrđenih građevinskih linija na zemlji, mogu se poklapati sa granicama parcele-lokacije na kojoj se gradi objekat, uz isključivu obavezu i odgovornost investitora da izvođenjem radova i upotrebom objekta ne ugrozi susjedne objekte i parcele.</p>
8	<p><b>PREPORUKE ZA SMANJENJE UTICAJA I ZAŠTITU OD ZEMLJOTRESA, KAO I DRUGE USLOVE ZA ZAŠTITU OD ELEMENTARNIH NEPOGODA I TEHNIČKO-TEHNOLOŠKIH I DRUGIH NESREĆA:</b></p> <p>Zbog izražene seizmičnosti područja statiku računati na IX stepen MCS skale.</p> <p>Zbog visokog stepena seizmičkog rizika sve seizmičke proračune zasnovati na podacima mikroseizmičke rejonizacije.</p> <p>Plansko područje prema pogodnosti terena za urbanizaciju spada u IIa i IIc kategoriju koju čine tereni pogodni za urbanizaciju uz manja ograničenja, IIIb kategoriju gdje je urbanizacija moguća ali uz znatna ograničenja i IVc kategoriju koju čine područja nepovoljna za urbanizaciju.</p>





Terene svrstane u drugu kategoriju pogodnosti za urbanizaciju karakteriše nagib terena od 5 do 10°, stabilan i uslovno stabilan teren sa manjim i rijetkim pojavama nestabilnosti, nosivosti 120-200kPa, nivoa do podzemne vode 1,5-4m i koeficijenta seizmičnosti ispod 0,14. Ova kategorija obuhvata ravničarske i padinske terene izgrađene od nevezanih, poluvezanih i na padinama vezanih stijena.

Ravni tereni IIa kategorije su izgrađeni od šljunkovito-pjeskovitih sedimenata. Glavni otežavajući faktor za urbanizaciju su visok nivo seizmičkog inteziteta i često visok nivo podzemne vode. Na padinama ih izgrađuju vezani i poluvezani sedimenti, gdje su glavni otežavajući faktori za urbanizaciju naklonski ugao i nosivost terena.

Terene IIc kategorije su u ravni građeni iz šljunkovito-pjeskovitih sedimenata, a glavni otežavajući faktor za urbanizaciju je nosivost, stabilnost, erodibilnost i raspadnutost stijena.

Na terenima svrstanim u IIIb kategoriju urbanizacija je moguća ali uz znatna ograničenja i veće intervencije u tlu i na terenu. Karakteriše ih nagib od 10 do 30°, uslovno stabilni tereni sa manjim i većim pojavama nestabilnosti, nosivosti 70-120 kPa i koeficijentom seizmičnosti od 0,14.

## 9 USLOVI I MJERE ZAŠTITE ŽIVOTNE SREDINE:

Poštovati zakon o životnoj sredini («Sl.list CG», br. 52/16), Zakon o procjeni uticaja na životnu sredinu ("Sl. list CG", br. 75/18), Uredbu o projektima za koje se vrši procjena uticaja na životnu sredinu ("Sl. list RCG", br. 80/05, "Sl. list RCG", br. 20/07 i "Sl. list CG", br. 47/13 i 53/14) kao i podzakonske akte koji proizilaze iz zakona.

Koncept zaštite, očuvanja i unapređenja životne sredine usmjeren je na uspostavljanje održivog upravljanja prirodnim vrednostima, prevenciji, smanjenju i kontroli svih oblika zagađivanja. Težište je na razrešavanju mogućih faktora narušavanja životne sredine u svim sferama djelatnosti (u okviru vodne, saobraćajne i komunalne infrastrukture, industrije, poljoprivrede), kao i sanaciji i revitalizaciji ugoženih područja.

Poseban akcenat je na zaštiti prirodnih i stvorenih vrednosti. Osnovni prirodni elementi od značaja za zaštitu su: more i morska obala širine minimalno do 500 m, nalazišta mineralnih i nemineralnih sirovina, izvori i površinski i podzemni vodotoci, prirodna vegetacija sa karakterističnim florističkim sastavom i osnovne karakteristike prirodnog reljefa. Osnovni stvoreni elementi od značaja za zaštitu su antropogena (terase) i sva poljoprivredna i šumska zemljišta, maslinjaci, agrumari, park Topolica i park Biskupije, postojeće gradsko zelenilo i pošumljene površine duž morske obale i saobraćajnica.

Potencijalno veći pritisci na životnu sredinu, prema strateškim ciljevima razvoja, mogu se očekivati razvojem Bara kao regionalnog centra, razvojem multimodalnog saobraćajnog sistema, kao i razvojem slobodne industrijske zone. Svi ovi elementi predstavljaju najdinamičnije forme razvoja u prostornom smislu, i zahtijevaju vrlo kontrolisan i rigorozan pristup u zaštiti životne sredine. Sa druge strane, strateški pravac u razvoju poljoprivrede – prerađivačke i prehrambene proizvodnje, sa akcentom na proizvodnju ekološki bezbjedne hrane, u mnogome bi pomogao rehabilitaciji zemljišnih i vodnih resursa, pošto podrazumijeva primjenu organske proizvodnje.

Predviđen dinamičan razvoj tercijarnog sektora (turizam, trgovina, ugostiteljstvo, saobraćaj) morao bi se usmjeriti na veću uključenost kulturne baštine urbanog i ruralnog tipa i unapređenje prirode i životne sredine.

Promjene koje se očekuju u prostornoj organizaciji industrije, u pravcu formiranja manjih radnih zona za mala i srednja preduzeća, u sklopu drugih urbanih funkcija, mogu se prihvatiti kao važne prateće funkcije, s tim da svojom aktivnošću (buka, zagađenje vode, vazduha i tla) ne utiču negativno na životnu sredinu.

U sanaciji i rehabilitaciji prostora od strateške važnosti, ne samo sa aspekta saobraćajnog sistema, već i zaštite životne sredine je izmještanje tranzitnog saobraćaja izvan gradskog





područja. Dalje, zahtjevi za poboljšanjem kvaliteta mora, vazduha i zemljišta od zagađivanja prouzrokovanog radom Luke i industrijom, potenciraju razvoj na bazi čistih tehnologija.

Problem komunalnog, industrijskog, medicinskog i drugog opasnog otpada zahtijeva primjenu savremenih tehnologija sakupljanja, separacije, reciklaže i odlaganja. Bogatstvo, raznovrsnost i očuvanost prirodnih dobara, u prvom redu biljnog i životinjskog svijeta na kopnu i u vodi, jedna je od prioriternih obaveza očuvanja ekosistema i preduzimanja adekvatnih mjera njihove zaštite, uređenja i unapređenja, radi planskog i racionalnog korišćenja prostora i njegove optimalne valorizacije.

Prevenција zagađenja i ugrožavanja životne sredine predpostavlja: 1) utvrđivanje jasnih tehničko-tehnoloških uslova u pogledu lociranja potencijalnih zagađivača, kroz obaveznu izradu studija procjena uticaja; i 2) poštovanje režima očuvanja i korištenja područja zaštićenih prirodnih dobara, izvorišta vodosnabdijevanja, šuma, poljoprivrednog zemljišta, javnih zelenih površina, rekreacionih područja, koji su utvrđeni ovim planom, a na osnovu odgovarajućih zakonskih akata i predmetnih programa.

Da bi se uopšte moglo govoriti o održivom razvoju, neophodno je ispoštovati ekološke odrednice, predočene u ciljevima, pri razmještanju, revitalizaciji i novoj izgradnji stambenih, privrednih, turističkih i saobraćajnih objekata i prostornih cjelina.

Mjere koje se tiču, vodosnabdijevanja, zaštite voda, zaštite obala i tretmana otpadnih voda, razrađeni su u odgovarajućem dijelu ovog plana, a ovdje se apostrofiraju kao nedjeljivi činioč životne sredine, koji iz aspekta njene zaštite i unapređenja ima prioritet.

Za sve lokacije gdje je planirana privredna djelatnost, a gdje se identifikuju izvori zagađenja (rezervoari, i dr.), neophodno je primijeniti tehničke i tehnološke kriterijume za smanjenje uticaja i uspostaviti zaštitne zone prema procjeni uticaja na životnu sredinu.

Postojeće objekte, koji na bilo koji način ugrožavaju životnu sredinu ili zdravlje stanovništva, potrebno je u narednom periodu dislocirati iz centra grada u neku od radnih zona, kako bi u potpunosti zadovoljili sve prostorne, infrastrukturne, ekološke i druge kriterijume.

Nije dozvoljena upotreba pesticida, herbicida i vještačkih đubriva na zemljištu koje se koristi u poljoprivredne svrhe.

Neophodno je striktno sprovođenje zakonskih odredbi za zaštitu životne sredine; poštrena primjena ekonomskog instrumenta "zagađivač plaća", za sve oblike ugrožavanja životne sredine, prema važećim zakonima, uspostavljanje lokalnog monitoringa kontrole kvaliteta životne sredine (uključujući i praćenje efekata mjera za njeno poboljšanje i inspeksijski nadzor) i veća uključenost i bolja organizovanost civilnog sektora u rešavanju problema životne sredine.

## 10 USLOVI ZA PEJZAŽNO OBLIKOVANJE:

Posebnu pažnju posvetiti uređenju otvorenih površina, uz nastojanje da se nadgrade i afirmišu osnovne karakteristike lokacije. Otvorene površine predstavljaju sve prostore koji su površinski uređeni kao slobodne parterne površine (popločane, ozelenjene površine...) a koje su nastale u okviru bloka ili parcele:

- direktno na zemlji, kao uređenje terena
- iznad podrumskih prostorija (ispod kojih su smještene garaže), koje dobijaju adekvatnu namjenu uz adekvatno uređenje i ozelenjavanje
- iznad suterenskog prostora kao dvorište, koje se takođe uređuje i ozelenjava
- iznad prizemne etaže, ako je veće površine, namijenjene za zajedničke aktivnosti i ako je bogato uređeno i ozelenjeno
- eventualno iznad krovnih ravnih površina ako su dostupne, sa dopunskim sadržajima.

Uređenje otvorenih površina prilagoditi namjeni objekata, ambijentu i klimatskim





uslovima. Različitom obradom izdiferencirati namjensku podjelu partera, sa ciljem da se obezbijedi spontano korišćenje i prijatan doživljaj u prostoru, ostvarujuću, kroz usklađivanje elemenata parterne obrade, oblikovno, a po potrebi i funkcionalno, povezivanje sa parternim cjelinama susjednih objekata.

Zastupljenost i obradu zelenih površina realizovati u skladu sa uslovima i smjernicama iz odgovarajućeg priloga plana (pejzažna arhitektura).

Radi atraktivnosti i podizanja stepena prijatnosti ambijenta, zavisno od veličine i vrste objekata, predvidjeti gdje god je moguće manje ambijentalne cjeline (pjacete, male trgove, platoe i sl.).

Kod obrade trotoara i pješačkih staza ostvariti upotrebnu funkciju (odgovarajuće širine, ravne površine, mali nagibi i sl.) i zadovoljiti estetske kriterijume primjenom materijala za završnu obradu (kamene ploče, behaton elementi, kamene kocke i drugo).

Pravilnim izborom urbane opreme (elemenata za sjedenje i odmor, korpi za otpatke, žardinjera i drugo), likovnim intervencijama (skulpture, instalacije, vodeni efekti...), elementima vizuelnih komunikacija (oglasne table, bilbordi, putokazi...) i cjelokupnim urbanim dizajnom doprinijeti ambijentalnoj vrijednosti prostora.

#### Zelenilo kolektivnog stanovanja

Pitanje korišćenja otvorenih prostora direktno orijentisanih potrebama stanovnika kolektivnog tipa stanovanja, ostvaruje se posredstvom odgovarajućih sadržaja koji predstavljaju dio planiranja ovih zelenih površina. Osnovni smisao ovih površina vezan je za boravak stanovnika u slobodnom prostoru i smanjivanje ili zaštitu nepovoljnih uticaja svojstvenih gradskim uslovima života. Ove zelene površine obično predstavljaju najslabiju tačku u slici nekog grada. Da bi se osiguralo potpunije direktno korišćenje moraju biti ispunjeni određen uslovi:

- U okviru otvorenih prostora planirati zelenu površinu u vidu manjeg parka sa svim sadržajima za prijatniji boravak koje takva površina podrazumijeva (kao što su dječija igrališta, prostori miran odmor) i odgovarajućim kompozicionim rješenjem ;
- Isplanirati različite tipove aktivne rekreacije u odnosu na potrebe stanovnika i ukupne površine otvorenog prostora;
- Pri izboru sadnog materijala voditi računa o sanitarno-higijenskim, arhitektonsko-urbanističkim i estetskim funkcijama zelenila.

#### **Zelenilo poslovnih objekata**

Zelenilo poslovnih objekata treba da zadovolji prije svega estetsku, a zatim, ako površina pod zelenilom to dozvoljava, i ostale funkcije. Zelenilo ovdje ima marketinšku ulogu, odnosno treba da privuče potencijalnog korisnika i ostavi dobar i ozbiljan prvi utisak. Kompoziciono rješenje ovih površina često je geometrijsko sa najdekorativnijim biljnim vrstama, kao i fontanom koja predstavlja nezaobilazan element otvorenog prostora. Sve elemente kompozicije: zelenilo, staze, materijale, oblike, boje uskladiti sa arhitekturom objekta odnosno doprinijeti njegovoj atraktivnosti i prepoznatljivosti. Treba reći da se ovim planom kao i drugim planovima vlasnicima poslovnih prostora daju osnovne obavezujuće smjernice za uređenje okoline za koju su dužni.

Uređenje terena treba da bude usaglašeno - povezano između parcela i sa kontaktnim područjem. Kolski pristup planiranim parcelama samo privremeno može biti sa obodnih bulevara, dok se kroz realizaciju unutrašnjosti bloka tehničkim rješenjima koja se povezuju ne obezbijedi odgovarajući pristup. Na ovaj način formiraće se mreža saobraćajnica unutar blokova i ukinuti privremeni pristupi sa glavnih saobraćajnica.

Otvorene površine treba da budu uređene, ozelenjene, dostupne za korišćenje, povezane i prohodne.

Parkiranje i garažiranje vozila se vrši u okviru urbanističke (ili katastarske) parcele svakog objekta, prema standardima koji su propisani.

Procenat zelenih površina mora biti najmanje 20%.





Ograđivanje parcela planiranih objekata nije predviđeno, osim za objekat osnovnog obrazovanja i dnevni centar za osobe sa posebnim potrebama.  
 Uređenje urbanističke parcele obraditi kao poseban dio projekta u skladu sa izvodom iz DUP-a »Topolica IV«.

**11 USLOVI I MJERE ZAŠTITE NEPOKRETNIH KULTURNIH DOBARA I NJIHOVE ZAŠTIĆENE OKOLINE:**

Poštovati Zakon o zaštiti kulturnih dobara (»Sl.list CG«, br. 049/10 od 13.08.2010, 040/11 od 08.08.2011, 044/17 od 06.07.2017) tj. 3. Slučajna otkrića: Član 87, u kojima se navode obaveze pronalazača, kao i Član 88 – obeveze Uprave i investitora.

**12 USLOVI ZA LICA SMANJENE POKRETLJIVOSTI I LICA SA INVALIDITETOM:**

Potrebno je omogućiti pristup lica sa posebnim potrebama u sve objekte i djelove objekata koji svojom funkcijom podrazumjevaju javni pristup. Kroz objekte i djelove objekata u kojima je omogućen rad licima sa posebnim potrebama neophodno je obezbjediti nesmetano kretanje kolica, pristup u odgovarajuće dimenzionisane liftove i sanitarne prostorije. Projektom obezbjediti nesmetan pristup, kretanje, boravak i rad lica smanjene pokretljivosti, u skladu sa Pravilnikom o bližim uslovima i načinu prilagođavanja objekata za pristup lica smanjene pokretljivosti (»Sl.list CG«, br. 48/13).

**13 USLOVI ZA TRETMAN POSTOJEĆIH OBJEKATA:**

Postojeći objekti mogu se zamijeniti novim prema urbanističkim uslovima propisanim planskim dokumentom.

Postojeći objekti se zadržavaju u zatečenom stanju na parceli u vlasništvu, odnosno ispunjavaju uslove za izdavanje odobrenja:

- Postojeći objekti koji se nalaze u cjelini unutar planirane regulacione linije, odnosno van saobraćajnica;
- Postojeći objekti za koje je na parcelama obezbijeđen odgovarajući broj parking mjesta;
- Objekti koji su pekoračili građevinsku liniju prema zaštitnom pojasu pruge, uz saglasnost Željezničke infrastrukture Crne Gore.

**USLOVI ZA POSTAVLJANJE POLUPODZEMNIH KONTEJNERA**

Shodno Odluci o komunalnom redu na teritoriji opštine Bar („Službeni list Crne Gore – opštinski propisi”, br. 051/19 od 17.12.2019.), investitor stambenog, poslovnog i stambeno-poslovnog objekta preko 1.000m<sup>2</sup> korisne površine dužan je da u okviru svoje urbanističke parcele postavi polupodzemne kontejnere za sakupljanje komunalnog optada.

U narednoj tablei dati su uslovi za postavljanje polupodzemnih kontejnera:

Broj stambenih/ poslovnih jedinica	Kriterijum	Kapacitet (m <sup>3</sup> )	Minimalni kapacitet posuda koje treba ugraditi – ukupno (m <sup>3</sup> )	Kapacitet za mokru frakciju (m <sup>3</sup> )	Kapacitet za suhu frakciju (m <sup>3</sup> )
do 30	0,11	3,30	3	Podijeljeno na mokru i suhu frakciju	
31	0,11	3,41	5	2,5	2,5
50	0,11	5,50			
51	0,11	5,61	6	3	3
60	0,11	6,60			
61	0,11	6,71	10	5	5



90	0,11	9,90			
91	0,11	10,01	12	6	6
110	0,11	12,10			
111	0,11	12,21	15	7,5	7,5
140	0,11	15,40			
Preko 140	0,11	15,51	18	9	9

Kapacitet posuda za objekte kolektivnog tipa stanovanja i poslovanje utvrđen je po kriterijumu da je na 10 stambenih/poslovnih jedinica neophodan kapacitet od približno 1,1m<sup>3</sup>. Investitor je dužan da prije ugradnje pribavi saglasnost od d.o.o. "Komunalne djelatnosti" Baro potrebnom broju, vrsti i mjestu za postavljanje posuda.

Posude koje se postavljaju su tipizirani kontejneri sa vrećom ili tvrdim uloškom za podzemno sakupljanje otpada:

- zapremine 1,3m<sup>3</sup>
- zapremine 3 m<sup>3</sup> i
- zapremine 5m<sup>3</sup>.

**14 USLOVI ZA OBJEKTE KOJI MOGU DA UTIČU NA BEZBJEDNOST VAZDUŠNOG SAOBRAĆAJA:**

/

**15 USLOVI ZA OBJEKTE KOJI MOGU DA UTIČU NA PROMJENE U VODNOM REŽIMU:**

Plansko područje obuhvata ravničarski teren, nagnut u pravcu sjeveroistok-jugozapad, sa razlikom nadmorskih visina od 3,5 do 14,5 mnv.

Najniži dio se nalazi jugozapadno, na izlazu vodotoka Rena iz planskog područja, a najviši u nastavku Makedonske ulice. Nagib terena je oko 1%, što plansko područje svrstava u morfološki najpovoljnije za izgradnju.

U geološkoj građi planskog područja najznačajnije tvorevine su aluvijalni nanosi u kojima su zastupljeni šljunkovi, pjeskovi i gline različite debljine sa čestim vertikalnim i horizontalnim smjenjivanjem navedenih litoloških članova.

Nosivosti ravničarskih terena izgrađenih iz nevezanih i poluvezanih naslaga računate su za trakaste temelje dubine 1,5 m i širine 1,0 m. Pri tome, u obzir su uzimani geomehanički parametri za dubine do najviše 15 m ispod temelja. Za temeljenje zahtjevnih objekata na ovim terenima potrebno izvršiti odgovarajuće geomehaničke analize i izračunati nosivost temeljnog tla.

**16 MOGUĆNOST FAZNOG GRAĐENJA OBJEKTA:**

/

**17.1. Uslovi priključenja na elektroenergetsku infrastrukturu:**

U svemu prema izvodu iz DUP-a »Topolica IV«, grafički prilog Elektroenergetska infrastruktura i uslovima koje odredi Crnogorski elektrodistributivni sistem.

**Elektroenergetska infrastruktura:**

Upućuje se investitor da pri izradi tehničke dokumentacije (idejni projekat ili glavni projekat) mora poštovati Tehničke preporuke CEDIS-a i to:

- Tehnička preporuka za priključenje potrošača na niskonaponsku mrežu TP-2 (dopunjeno izdanje);
- Tehnička preporuka – Tipizacija mjernih mjesta;
- Uputstvo i tehnički uslovi za izbor i ugradnju ograničivača strujnog opterećenja;
- Tehnička preporuka TP-1b-Distributivna transformatorska stanica DTS- EPCG 10/04 kV.

Tehničke preporuke dostupne su na sajtu CEDIS-a.





	Investitor je obavezan da od CEDIS-a pribavi potvrdu o ometanju/neometanju elektroenergetskih instalacija na urbanističkoj parceli/lokaciji.
17.2.	<b>Uslovi priključenja na vodovodnu i kanalizacionu infrastrukturu:</b>
	U svemu prema izvodu iz DUP-a »Topolica IV«, grafički prilog Hidrotehnička infrastruktura i tehničkim uslovima za izradu projektne dokumentacije za priključenje na hidrotehničku infrastrukturu propisanim od strane d.o.o. »Vodovod i kanalizacija« Bar.
17.3.	<b>Uslovi priključenja na saobraćajnu infrastrukturu:</b>
	U svemu prema izvodu iz DUP-a »Topolica IV«, grafički prilog »Plan saobraćajne infrastrukture«.
17.4.	<b>Ostali infrastrukturni uslovi:</b>
	<p><b>Elektronska komunikacija:</b></p> <p>Upućuje se investitor da, pri izradi tehničke dokumentacije iz oblasti elektronskih komunikacija, mora poštovati sledeće pravilnike:</p> <ul style="list-style-type: none"> <li>- Pravilnik o širini zaštitnih zona i vrsti radio koridora u kojima nije dopušteno planiranje i gradnja drugih objekata (»Sl. list CG«, br. 33/14), kojim se propisuju način i uslovi određivanja širine zaštitnih zona elektronskih komunikacionih mreža, elektronske komunikacione infrastrukture i povezane opreme i radio koridora u čijoj zoni nije dopušteno planiranje i gradnja drugih objekata;</li> <li>- Pravilnik o tehničkim i drugim uslovima za projektovanje, izgradnju i korišćenje elektronske komunikacione mreže, elektronske komunikacione infrastrukture i povezane opreme u objektima (»Sl. list CG«, br. 41/15), kojim se propisuju tehnički i drugi uslovi za projektovanje, izgradnju i korišćenje elektronske komunikacione mreže, elektronske komunikacione infrastrukture i povezane opreme u poslovnim i stambenim objektima;</li> <li>- Pravilnik o uslovima za planiranje, izgradnju, održavanje i korišćenje pojedinih vrsta elektronskih komunikacionih mreža, elektronske komunikacione infrastrukture i povezane opreme, koji propisuju uslovi za planiranje, izgradnju, održavanje i korišćenje pojedinih vrsta elektronskih komunikacionih mreža, elektronske komunikacione infrastrukture i povezane opreme u Crnoj Gori;</li> <li>- Pravilnik o zajedničkom korišćenju elektronske komunikacione infrastrukture i povezane opreme, (»Sl. list CG«, br. 52/14), kojim se propisuju uslovi i način zajedničkog korišćenja elektronske komunikacione infrastrukture i povezane opreme, kao i mjere za povećanje razpoloživosti slobodnih kapaciteta u toj infrastrukturi.</li> </ul> <p><b>Web sajtovi:</b></p> <ul style="list-style-type: none"> <li>- Sajt na kome se nalaze relevantni propisi u skladu sa kojim se obavlja izrada tehničke dokumentacije <a href="http://www.ekip.me/regulativa/">http://www.ekip.me/regulativa/</a></li> <li>- Sajt na kome Agencija objavljuje podatke o postojećem stanju elektronske komunikacione infrastrukture <a href="http://ekinfrastruktura.ekip.me/ekip.me">http://ekinfrastruktura.ekip.me/ekip.me</a> kao i</li> <li>- adresa web portala <a href="http://ekinfrastruktura.ekip.me/ekip/login.jsp">http://ekinfrastruktura.ekip.me/ekip/login.jsp</a> preko koga sve zainteresovane strane od Agencije za telekomunikacije i poštansku djelatnost mogu da zatraže otvaranje korisničkog naloga, kako bi pristupili georeferenciranoj bazi podataka elektronske komunikacione infrastrukture.</li> </ul>
18	<b>POTREBA IZRADE GEODETSKIH, GEOLOŠKIH (GEOTEHNIČKIH, INŽENJERSKO-GEOLOŠKIH, HIDROGEOLOŠKIH, GEOMEHANIČKIH I SEIZMIČKIH) PODLOGA, KAO I VRŠENJA GEOTEHNIČKIH ISTRAŽNIH RADOVA I DRUGIH ISPITIVANJA:</b>
	Imajući u vidu inženjersko-geološke, hidrološke i seizmičke uslove tla, buduća izgradnja i uređenje prostora moraju se zasnivati na nalazima i preporukama elaborata "Inženjersko-geološka istraživanja sa seizmičkom mikrorejonzacijom terena GUP Bara", kao i na naknadnim geotehničkim istraživanjima geoloških i hidrogeoloških svojstava tla relevantnih za temeljenje i izgradnju objekata. Zbog visokog stepena seizmičkog rizika sve seizmičke proračune zasnivati na mikrosezmičkim podacima.



Izradi tehničke dokumentacije, u skladu sa propisima, mora da prethodi detaljno geomehaničko ispitivanje terena i izrada odgovarajućeg elaborata.

Izbor fundiranja novih objekata prilagoditi rezultatima geomehaničkog elaborata, zahtjevima sigurnosti, ekonomičnosti i funkcionalnosti objekata. Konstrukciju novih objekata oblikovati na savremen način, bez miješanja sistema nošenja po spratovima, sa jednostavnim osnovama i sa jasnom seizmičkom koncepcijom.

Potrebno je obezbjediti seizmičku stabilnost konstruktivnog sistema na IX steper seizmičkog intenziteta po MCS skali.

19 **POTREBA IZRADE URBANISTIČKOG PROJEKTA**


/

20 **URBANISTIČKO-TEHNIČKI USLOVI ZA ZGRADE SADRŽE I URBANISTIČKE PARAMETRE**

	A1-UP8	A1-UP9	A1-UP11	A1-UP12
Oznaka urbanističkih parcela:				
Površina urbanističke parcele:	2246,74 m <sup>2</sup>	2505,71 m <sup>2</sup>	2261,29 m <sup>2</sup>	1942,28 m <sup>2</sup>
Maksimalni indeks zauzetosti:	0,45 – 1011,03 m <sup>2</sup>	0,45 – 1127,57 m <sup>2</sup>	0,45 – 1017,58 m <sup>2</sup>	0,45 – 874,12 m <sup>2</sup>
	Indeks zauzetosti je definisan kao maksimalni za svaku pojedinačnu lokaciju i urbanističku parcelu. Definisani indeks zauzetosti se može uvećati za 20% ukoliko lokacija obuhvata najmanje dvije vlasničke parcele ili kada je površina lokacije iznad 1200m <sup>2</sup> .			
Maksimalni indeks izgrađenosti:	<b>3,5</b>			
	Indeks izgrađenosti je definisan kao maksimalni za svaku pojedinačnu lokaciju i urbanističku parcelu. Definisani indeks izgrađenosti se može uvećati za 20% ukoliko lokacija obuhvata najmanje dvije vlasničke parcele ili kada je površina lokacije iznad 1200m <sup>2</sup> .			
Bruto građevinska površina objekata:	-maxBGP= 7863,59m <sup>2</sup>	-maxBGP= 8769,99m <sup>2</sup>	-maxBGP= 7914,52m <sup>2</sup>	-maxBGP= 6798,68m <sup>2</sup>
	-Površina centralnih funkcija 1572,72 m <sup>2</sup>	-Površina centralnih funkcija 1754,00 m <sup>2</sup>	-Površina centralnih funkcija 1582,90 m <sup>2</sup>	-Površina centralnih funkcija 1359,74 m <sup>2</sup>
	-Površina stanova 6290,87 m <sup>2</sup>	-Površina stanova 7015,99 m <sup>2</sup>	-Površina stanova 6331,61 m <sup>2</sup>	-Površina stanova 5438,94 m <sup>2</sup>
	U obračun bruto građevinske površine ne ulaze prilazi, parkinzi, bazeni, igrališta (dječja, sportska), otvorene terase i druge popločane površine, krovovi ukopanih i poluukopanih garaža koji nijesu viši od 1,00 m od nulte kote objekta i koriste se za neku od navedenih namjena.			
	Izgradnja podruma i suterena je dozvoljena, ali nije obavezna. Podrumaska etaža ne ulazi u			





		<p>proračun dozvoljene bruto površine objekta, ukoliko je namijenjena za garažni ili instalacioni prostor.</p> <p>Horizontalni gabarit podzemne etaže može biti veći od gabarita objekta, ali pod uslovom da se njenom izgradnjom ne ugrožavaju susjedni objekti ni parcele. Ukoliko je krov podzemne garaže do 1,00m iznad nivoa terena, ozelenjen i parterno uređen, njen gabarit ne ulazi u proračun procenta zauzetosti parcele, već se smatra uređenom zelenom površinom.</p>
	<p>Maksimalna spratnost objekata:</p>	<p style="text-align: center;">P+9</p> <p><b>Vertikalni gabarit</b> objekta je definisan brojem etaža. Vertikalni gabarit se definiše i za podzemne i za nadzemne etaže. Etaže se definišu nazivima koji proističu iz njihovih položaja u objektu.</p> <p>Na nivou planskog dokumenta maksimalna visina objekta je deset nadzemnih etaža i dvije podzemne etaže.</p> <p>Spratnost (broj etaža) se može prilagođavati konkretnim programskim zahtjevima prilikom projektovanja, uz mogućnost povećanja, izuzetno, za dvije etaže, ali se arhitektonska postavka mora uklopiti u uslove regulacije (moraju se poštovati građevinske linije) i ne može se povećavati planom definisana bruto razvijena građevinska površina.</p>
	<p>Maksimalna visinska kota objekta:</p>	<p>U svemu prema izvodu iz DUP-a »Topolica IV« - grafički prilog »Plan nivelacije i regulacije«.</p> <p>Visinska regulacija definisana je spratnošću objektata gdje je visina etaža određena prema prethodno iznijetim vrijednostima.</p> <p>Kota prizemlja određuje se u onosu na kotu nivelete javnog ili pristupnog puta, i to:</p> <ul style="list-style-type: none"> <li>- na ravnom terenu kota prizemlja novih objekata ne može biti niža od kote nivelete javnog ili pristupnog puta;</li> <li>- na ravnom terenu kota prizemlja može biti najviše 1,00 m viša od kote nivelete javnog ili pristupnog puta;</li> <li>- za objekte koji imaju indirektnu vezu sa javnim putem, kota prizemlja utvrđuje se kroz urbanističke uslove prema iznijetom pristupu</li> <li>- za objekte koji u prizemlju imaju poslovnu namjenu kota prizemlja može biti maksimalno 0,20m viša od kote trotoara.</li> </ul>
	<p>Parametri za parkiranje odnosno garažiranje vozila:</p>	<p>Parkiranje ili garažiranje putničkih vozila i vozila za obavljanje djelatnosti obezbjeđuju se, po pravilu, na parceli, odnosno lokaciji, izvan javnih površina, i realizuju istovremeno sa</p>



osnovnim sadržajem na parceli, odnosno lokaciji.

Broj mjesta za parkiranje koji treba ostvariti na parceli utvrđuje se po normativu: stanovanje (kolektivno) 1-1,2 PM/1 stambena jedinica, stanovanje (individualno) 1 PM/1 stan, škole 0,25-0,35 PM/1 zaposlenom; hoteli 50 PM na 100 soba; trgovina 20-40 PM na 1000 m<sup>2</sup> korisne površine; pošta, banka 20-30 PM/1000m<sup>2</sup> korisne površine; poslovanje – 10 PM na 1000 m<sup>2</sup>.

Po pravilu, parkiranje i garažiranje vozila se vrši u okviru urbanističke (ili katastarske) parcele svakog objekta, prema standardima koji su propisani, u sklopu:

- podrumskih garaža (u jednom ili dva nivoa)
- suterenskih garaža
- parkiranja na pločama iznad suterena ili podruma
- djelova objekata
- spratnih garaža
- parkiranja na neizgrađenom dijelu parcele.

Od potrebnog broja mjesta za stacioniranje vozila, najmanje 40% mora bitu riješeno kao garažiranje.

Najveći dozvoljeni indeks zauzetosti podzemne etaže iznosi 1.00 - (100%).

Smjernice za oblikovanje i materijalizaciju, posebno u odnosu na ambijentalna svojstva područja:

Arhitektonsko oblikovanje prostora treba da uvažava karakteristični ambijent područja, te da istovremeno doprinosi stvaranju slike centra uređenog turističkog grada.

Rešenje građevinskih struktura u oblikovnom i likovnom pogledu mora da odgovara klimatskim karakteristikama područja.

Prostorno oblikovanje treba da bude u skladu sa namjenom i sadržajem objekata, tako da objekti imaju prepoznatljivost i arhitektonski izraz adekvatan funkciji, uz obavezu da se ostvari vizuelno jedinstvo cjelovitog prostornog rešenja, u skladu sa već formiranim ambijentom.

U projektovanju objekata je moguće koristiti savremene i tradicionalne materijale, vodeći računa o usaglašenosti likovnog izraza i ambijenta.

Spoljna obrada objekata-fasada, mora biti izvedena od odgovarajućih materijala koji garantuju adekvatnu zaštitu enterijera objekata. Preporučuje se upotreba savremenih







materijala koji daju mogućnost za originalna arhitektonska rešenja, a istovremeno su dobra zaštita objekata.

Zavisno od arhitektonskog rešenja, od prirodnih materijala prednost dati kamenu i drvetu.

Krovove objekata predvidjeti kao kose, malih nagiba, sa pokrivačem od crijepa, ili ravne, sa svim potrebnim slojevima izolacije.

Kolorit objekata uskladiti sa projektovanom formom, ambijentom, klimatskim uslovima i funkcijom, imajući istovremeno u vidu hromatski tretman okolnih struktura. Za ograde, oluke, okove i slične elemente koristiti nekorozivne materijale.

Uslovi za unapređenje energetske efikasnosti:

Uvođenjem energetske komponente u urbanističko planiranje obavezuju se investitori i projektanti da teže postizanju optimalnih odnosa između arhitekture i potrebne energije objekta kroz pažljivo određenje sledećih komponenti:

- orijentacija i dispozicija objekta,
- oblik objekta,
- nagib krovnih površina,
- boje objekta,
- toplotna akumulativnost objekta,
- ekonomska debljina termoizolacije,
- razuđenost fasadnih površina i td.

Na planu racionalizacije potrošnje energije Detaljnog urbanističkog plana "Topolica IV", predlaže se racionalnost, u okviru koje je osnovna mjera, poboljšanje toplotne izolacije prostorija, tako da se u zimskom periodu zadržava toplota a u ljetnjem sprečava nepotrebno zagrijavanje, zatim odgovarajuća orijentacija i veličina otvora, i korišćenje alternativnih, odnosno obnovljivih izvora energije - sunčeve energije, energije podzemne vode, tla.

21 **DOSTAVLJENO:** Podnosiocu zahtjeva, u spise predmeta, urbanističko-građevinskoj inspekciji i arhivi.


22 **OBRADIVAČI URBANISTIČKO-TEHNIČKIH USLOVA:**

Samostalni savjetnik  
mr Ognjen Leković  
dipl.ing.arh.





23	OVLAŠĆENO SLUŽBENO LICE:	Samostalni savjetnik mr Ognjen Leković dipl.ing.arh.
24	<b>M.P.</b>  Sekretara, Nikoleta Pavićević dipl.ing.arh.	<b>potpis ovlašćenog službenog lica</b> 
25	<b>PRILOZI</b>	
	<ul style="list-style-type: none"> <li>- Grafički prilozi iz planskog dokumenta</li> <li>- Tehnički uslovi d.o.o. »Vodovod i kanalizacija« - Bar</li> <li>- List nepokretnosti i kopija katastarskog plana</li> </ul>	





Crna Gora  
O P Š T I N A B A R

Sekretarijat za uređenje prostora

Broj: 07-014/21-178/3  
Bar, 23.04.2021. godine

**IZVOD IZ DUP-A "TOPOLICA IV"**

Za urbanističke parcele/lokaciju broj A1-UP8, A1-UP9, A1-UP11 i A1-UP12,  
u zoni »A«, blok 1.













**Samostalni savjetnik,**  
mr. Ognjen Leković  
dipl.ing.arh.

# Detaljni urbanistički plan "TOPOLICA IV" PLAN NAMJENE POVRŠINA

## LEGENDA

- GRANICA PLANSKOG DOKUMENTA
- GRANICA URBANISTIČKE PARCELE
- GRANICA URBANISTIČKOG BLOKA
- GRANICA URBANISTIČKE ZONE
- A1-UP1 OZNAKA URBANISTIČKE PARCELE
- UPS1 OZNAKA PARCELE ZA SAOBRAĆAJNE POVRŠINE
- UPT1 OZNAKA PARCELE TRAFOSTANICE
- UPpu1 OZNAKA PARCELE ZA PEJZAŽNO UREĐENJE
- UPvp1 OZNAKA PARCELE VODOTOKA
- 1,2,3... OZNAKA URBANISTIČKOG BLOKA
- A,B,C OZNAKA URBANISTIČKE ZONE

## PLAN NAMJENE POVRŠINA

-  POVRŠINE ZA STANOVANJE VELIKE GUSTINE
-  POVRŠINE ZA MJEŠOVITE NAMJENE
-  POVRŠINE ZA CENTRALNE DJELATNOSTI
-  POVRŠINE ZA ŠKOLSTVO I SOCIJALNU ZAŠTITU
-  POVRŠINE ZA OBJEKTE ELEKTROENERGETSKE INFRASTRUKTURE
-  POVRŠINE ZA PEJZAŽNO UREĐENJE JAVNE NAMJENE
-  POVRŠINE ZA PEJZAŽNO UREĐENJE SPECIJALNE NAMJENE
-  DRUMSKI SAOBRAĆAJ
-  POVRŠINE ZA ZELJEZNIČKI SAOBRAĆAJ
-  POVRŠINE POVRŠINSKIH VODA

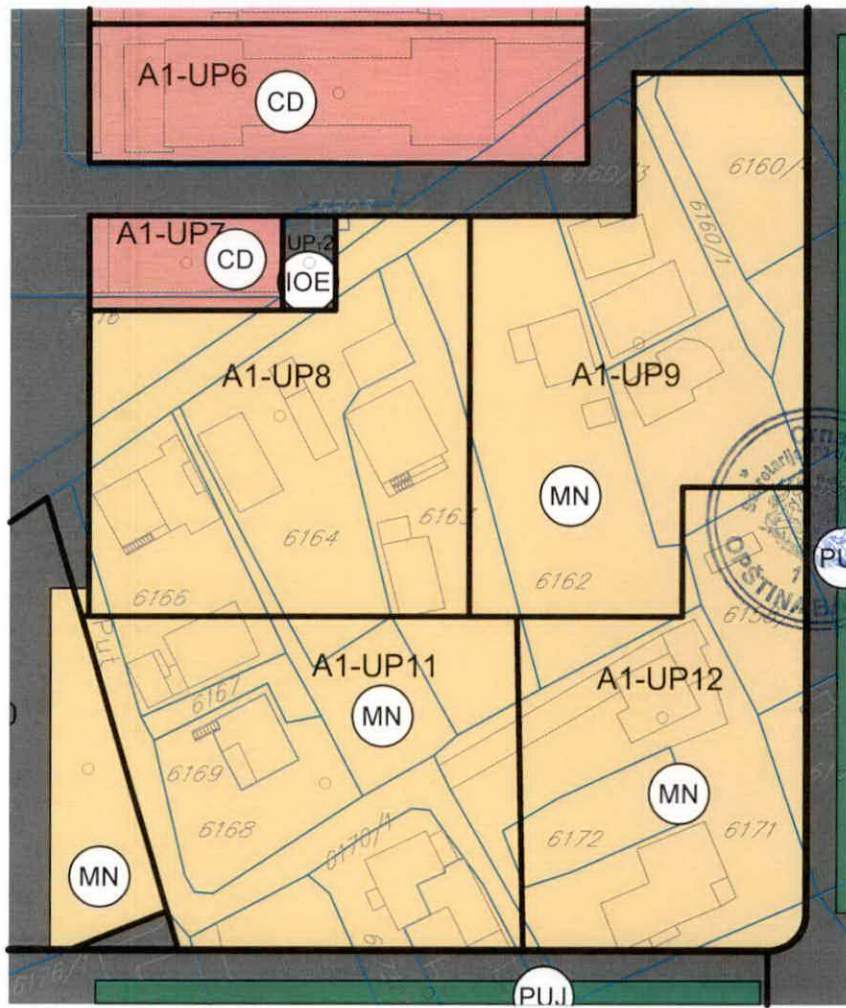


Odluka broj: 030-439  
Bar, 24.12.2013. godine

## Detaljni urbanistički plan "Topolica IV"

naručilac:	<b>OPŠTINA BAR</b>		
obrađivač:	<b>INFOTRANS DOO PODGORICA PLANING DOO NIK ŠIĆ</b>		
naziv karte:	<b>PLAN NAMJENE POVRŠINA</b>	datum: januar, 2014.	
odgovorni planer: planer:	<b>Mirjana Nikolić, dpp Gordana Kovačina, dia</b>		razmjera karte: 1:1000
faza:	<b>PREDLOG PLANA</b>		redni broj: <b>07</b>















# Detaljni urbanistički plan "TOPOLICA IV"

## PLAN ZELENIH I SLOBODNIH POVRŠINA

### LEGENDA

--- GRANICA PLANSKOG DOKUMENTA

#### PLAN ZELENIH I SLOBODNIH POVRŠINA

	POVRŠINE JAVNE NAMJENE
	POVRŠINE OGRANIČENE NAMJENE
	POVRŠINE ZA SPECIJALNE NAMJENE
	ZELENILO UZ SAOBRAĆAJNICE
	SKVER
	ZELENILO STAMBENIH OBJEKATA I BLOKOVA
	ZELENILO POSLOVNIH OBJEKATA I CENTRALNIH DJELATNOSTI
	ZELENILO OBJEKATA PROSVETE
	ZELENILO INFRASTRUKTURE
	ZAŠTITNI POJASEVI
	LINEARNO ZELENILO



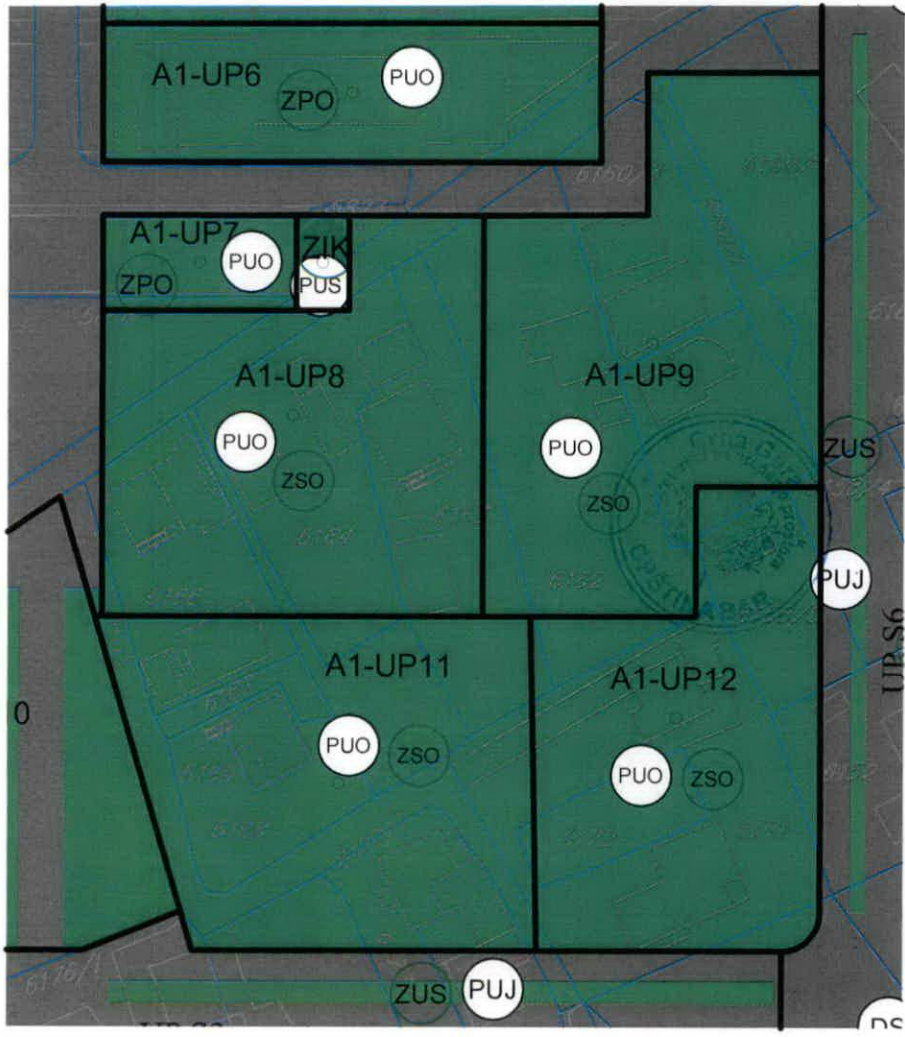
Odluka broj: 030-439  
Bar, 24.12.2013. godine



### Detaljni urbanistički plan "Topolica IV"

naručilac:	OPŠTINA BAR		
obrađivač:	INFOTRANS DOO PODGORICA PLANING DOO NIK ŠIĆ		
naziv karte:	PLAN ZELENIH I SLOBODNIH POVRŠINA	datum: januar, 2014.	
odgovorni planer: planer:	Mirjana Nikolić, dpp Ana Vukotić, diš-pa	razmjera karte: 1:1000	
faza:	PREDLOG PLANA	redni broj:	08













# Detaljni urbanistički plan "TOPOLICA IV"

## PLAN SAOBRAĆAJNE INFRASTRUKTURE

### LEGENDA

--- GRANICA PLANSKOG DOKUMENTA

#### PLAN SAOBRAĆAJNE INFRASTRUKTURE

	IVIČNJAK
	OSOVINA SAOBRAĆAJNICE
	OZNAKA MJESTA PRIKLJUČKA
	OZNAKA PRESJEKA TANGENTI
	OZNAKA PRESJEKA SAOBRAĆAJNICA
	NAZIV SAOBRAĆAJNICE
	KOLSKO - PJEŠAČKE POVRŠINE
	PJEŠAČKE POVRŠINE
	JAVNI PARKING I GARAŽA



### Detaljni urbanistički plan "Topolica IV"

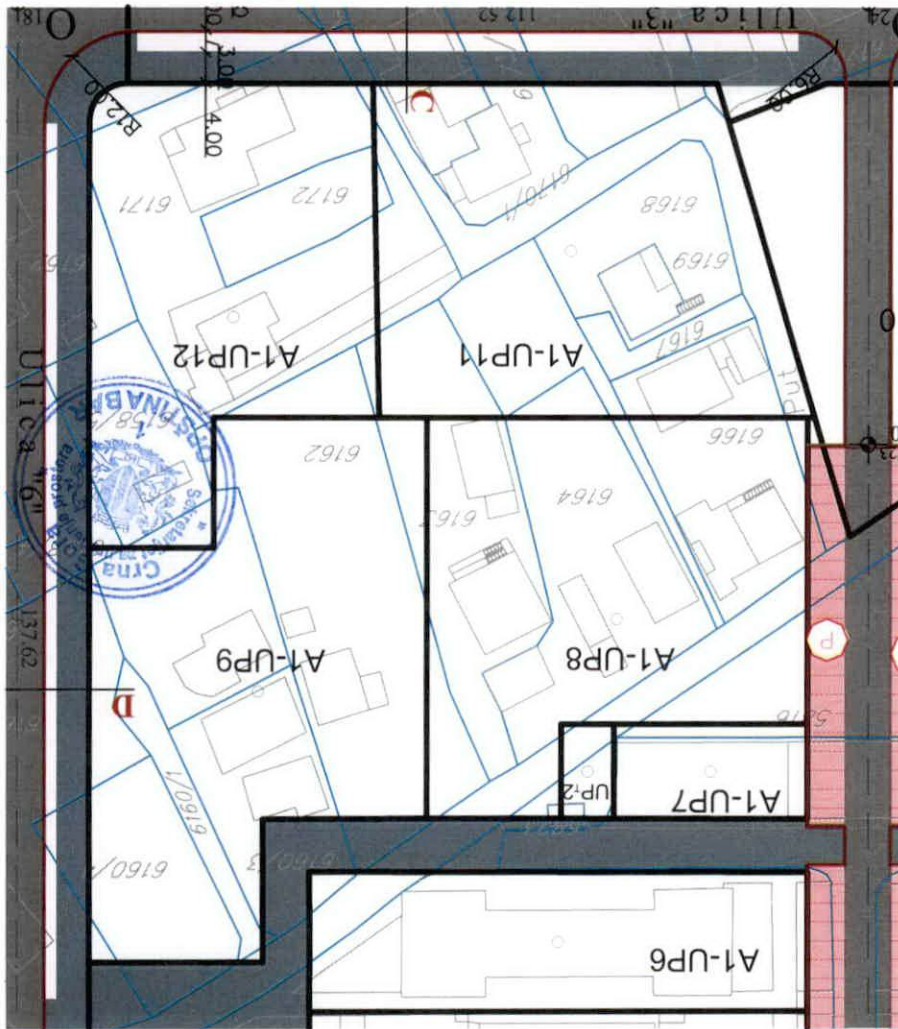


naručilac:	OPŠTINA BAR	
obrađivač:	INFOTRANS DOO PODGORICA PLANING DOO NIKŠIĆ	
naziv karte:	PLAN SAOBRAĆAJNE INFRASTRUKTURE	datum: novembar, 2013
odgovorni planer: planer:	Mirjana Nikolić, dpp Slavica Zindović, dig	razmjera karte: 1:1000
faza:	PREDLOG PLANA	redni broj: 09

Koordinate presjeka i krajeva osovina "O"			Koordinate tjemena ulica "Tt"		
Tačka br.	Y	X	Tačka br.	Y	X
01	6592078.644	4661538.492	01	6592033.264	4662154.902
02	6591816.170	4661581.500	02	6592054.054	4662089.580
03	6591440.528	4661638.829	03	6592102.490	4661600.725
04	6591268.724	4661667.050	04	6591840.240	4661727.711
05	6591268.799	4661961.413	05	6592050.314	4662006.642
06	6591268.871	4662243.596	06	6592004.398	4662092.802
07	6591382.562	4662243.596	07	6591865.991	4662219.234
08	6591427.417	4662243.596	08	6591736.982	4662202.740
09	6591571.900	4662243.596	09	6591878.310	4662063.509
10	6591736.982	4662243.596	10	6591591.689	4661765.057
11	6591866.574	4662243.596	11	6591493.506	4662134.479
12	6592000.289	4662243.596			
13	6592062.155	4662007.816			
14	6592095.536	4661631.286			
15	6591830.196	4661667.269			
16	6591680.199	4661870.540			
17	6591571.900	4661961.413			
18	6591427.417	4661961.413			
19	6591448.797	4661765.057			
20	6591427.417	4662099.032			
21	6591427.417	4662200.335			
22	6591314.900	4662200.335			
23	6591314.900	4662019.427			
24	6591314.900	4661961.413			
25	6591507.141	4662144.404			
26	6591523.141	4662156.051			
27	6591523.141	4662184.335			
28	6591507.141	4662184.335			
29	6591467.214	4662184.335			
30	6591436.918	4662184.335			
31	6591467.214	4662200.335			
32	6591531.141	4662200.335			
33	6591864.466	4662077.137			
34	6591788.514	4661991.982			
35	6591752.485	4661951.586			
36	6591926.733	4661876.002			
37	6592006.463	4661960.829			
38	6591934.521	4662018.470			
39	6591892.174	4661839.235			
40	6591656.877	4662106.403			
41	6591323.425	4661852.896			
42	6591427.417	4661852.896			
43	6591323.425	4661765.057			
44	6591390.120	4661765.057			
45	6591448.130	4661695.782			







# Detaljni urbanistički plan "TOPOLICA IV" STANJE I PLAN HIDROTEHNIČKE INFRASTRUKTURE

## LEGENDA

--- GRANICA PLANSKOG DOKUMENTA

### VODOVOD

- VODOVOD
- - - PLANIRANI VODOVOD
- ⊕ PLANIRANI HIDRANT

### FEKALNA KANALIZACIJA

- KANALIZACIONI VOD
- - - PLANIRANI KANALIZACIONI VOD
- POSTOJEĆE REVIZIONO OKNO
- PLANIRANO REVIZIONO OKNO
- SMJER ODVOĐENJA

### ATMOSFERSKA KANALIZACIJA

- KANALIZACIONI VOD
- - - PLANIRANI KANALIZACIONI VOD
- POSTOJEĆE REVIZIONO OKNO
- PLANIRANO REVIZIONO OKNO
- SMJER ODVOĐENJA

### UREĐENJE VODOTOKA

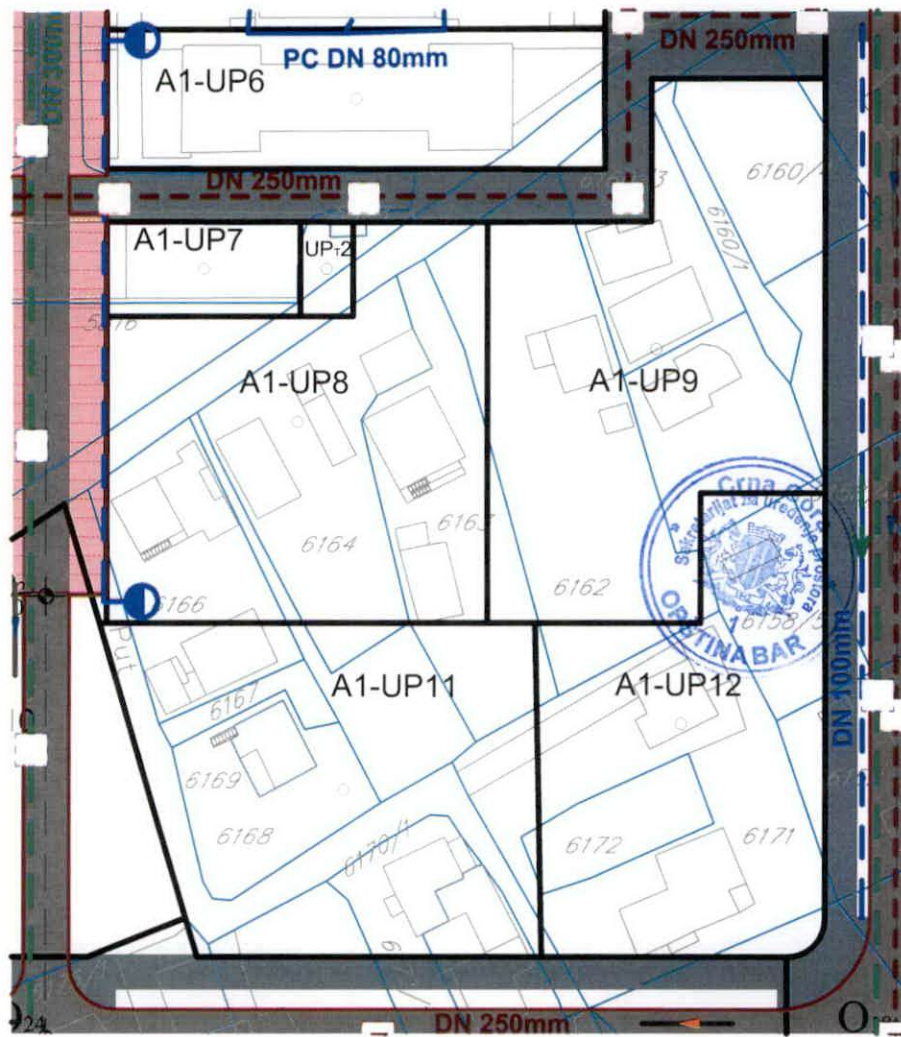
- Odluka broj: 030/439  
Bar, 24.12.2013. godine OTVORENI VODOTOK
- - - NATKROVNI VODOTOK



## Detaljni urbanistički plan "Topolica IV"

naručilac:	OPŠTINA BAR	
obrađivač:	INFOTRANS DOO PODGORICA PLANING DOO NIK ŠIĆ	
naziv karte:	STANJE I PLAN HIDROTEHNIČKE INFRASTRUKTURE	datum: januar, 2014.
odgovorni planer: planer:	Mirjana Nikolić, dpp Ibrahim Bećović, dig	razmjera karte: 1:1000
faza:	PREDLOG PLANA	redni broj: 10





# Detaljni urbanistički plan "TOPOLICA IV"

## STANJE I PLAN ELEKTROENERGETSKE INFRASTRUKTURE

### LEGENDA

----- GRANICA PLANSKOG DOKUMENTA

#### STANJE I PLAN ELEKTROENERGETSKE INFRASTRUKTURE

	ELEKTROVOD 35 KV
	ELEKTROVOD 35 KV - PLANIRANI
	ELEKTROVOD 10 KV
	ELEKTROVOD 10 KV -PLANIRANI
	NADZEMNI KORIDOR 10KV VODA
	KORIDOR 35KV KABLA - PLANIRANI
	TRAFOSTANICA
	PLANIRANA TRAFOSTANICA

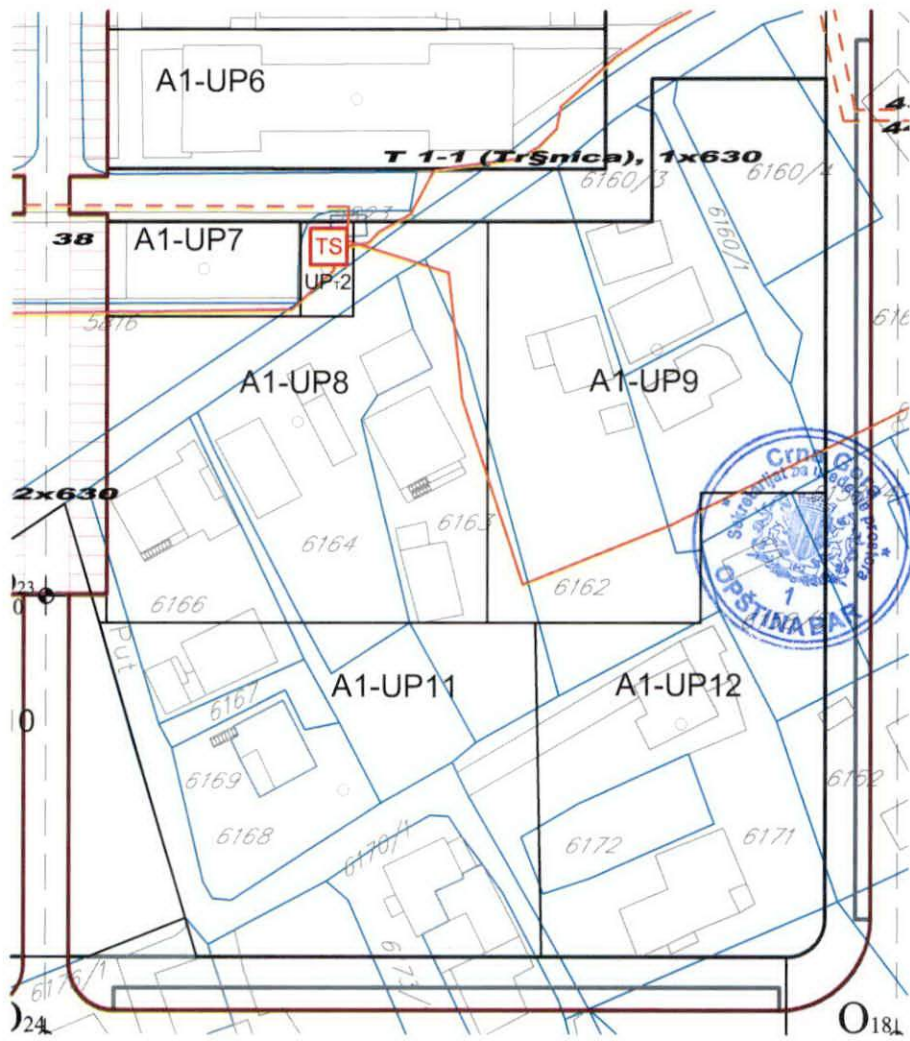


Odluka broj: 030-439  
Bar, 24.12.2013. godine



### Detaljni urbanistički plan "Topolica IV"

naručilac:	OPŠTINA BAR		
obrađivač:	INFOTRANS DOO PODGORICA PLANING DOO NIK ŠIĆ		
naziv karte:	STANJE I PLAN ELEKTROENERGETSKE INFRASTRUKTURE	datum: januar, 2014.	
odgovorni planer: planer:	Mirjana Nikolić, dpp Vladimir Durutović, die	razmjera karte: 1:1000	
faza:	PREDLOG PLANA	redni broj:	11







# Detaljni urbanistički plan "TOPOLICA IV"

## STANJE I PLAN ELEKTRONSKE KOMUNIKACIONE INFRASTRUKTURE

### LEGENDA

----- GRANICA PLANSKOG DOKUMENTA

#### STANJE I PLAN ELEKTRONSKE KOMUNIKACIONE INFRASTRUKTURE

-  POSTOJEĆE STANJE TK INFRASTRUKTURE
-  PLANIRANO STANJE TK INFRASTRUKTURE 2 x PVC110
-  TK OKNO
-  PLANIRANO TK OKNO



Odluka broj: 030-439  
Bar, 24.12.2013. godine



### Detaljni urbanistički plan "Topolica IV"

naručilac:	OPŠTINA BAR		
obrađivač:	INFOTRANS DOO PODGORICA PLANING DOO NIKŠIĆ		
naziv karte:	STANJE I PLAN ELEKTRONSKE KOMUNIKACIONE INFRASTRUKTURE	datum: januar, 2014.	
odgovorni planer: planer:	Mirjana Nikolić, dpp Dragica Vujičić, die	razmjera karte: 1:1000	
faza:	PREDLOG PLANA	redni broj:	12









# Detaljni urbanistički plan "TOPOLICA IV"

## PLAN PARCELACIJE

### LEGENDA

	GRANICA PLANSKOG DOKUMENTA
	GRANICA KATASTARSKE PARCELE
<i>1234/1</i>	OZNAKA KATASTARSKE PARCELE
	GRANICA URBANISTIČKE PARCELE
	GRANICA URBANISTIČKOG BLOKA
	GRANICA URBANISTIČKE ZONE
A1-UP1	OZNAKA URBANISTIČKE PARCELE
UPS1	OZNAKA PARCELE ZA SAOBRAĆAJNE POVRŠINE
UPT1	OZNAKA PARCELE TRAFOSTANICE
UPpu1	OZNAKA PARCELE ZA PEJZAŽNO UREĐENJE
UPvp1	OZNAKA PARCELE VODOTOKA
1,2,3...	OZNAKA URBANISTIČKOG BLOKA
A,B,C	OZNAKA URBANISTIČKE ZONE

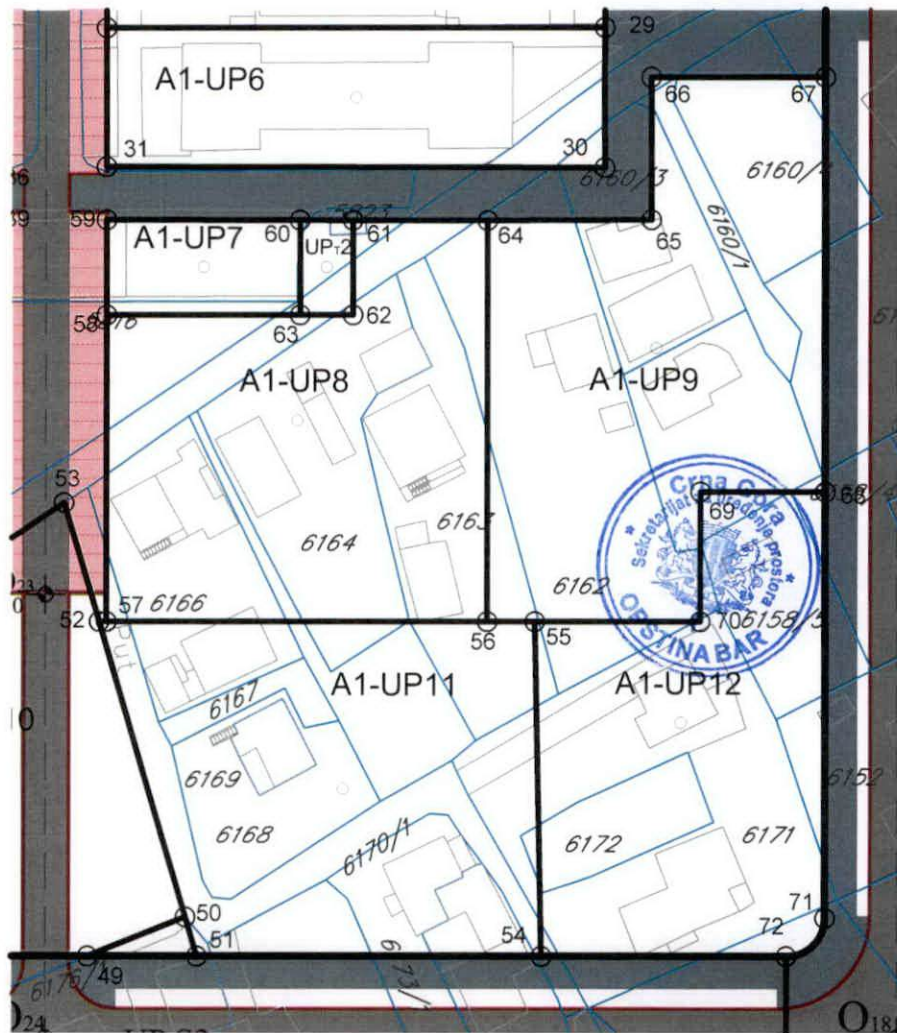
Odluka broj: 030-439  
Bar, 24.12.2013. godine

### Detaljni urbanistički plan "Topolica IV"



naručilac:	<b>OPŠTINA BAR</b>		
obrađivač:	<b>INFOTRANS DOO PODGORICA PLANING DOO NIK ŠIĆ</b>		
naziv karte:	<b>PLAN PARCELACIJE</b>	datum: januar, 2014.	
odgovorni planer: planer:	<b>Mirjana Nikolić, dpp Gordana Kovačina, dia</b>	razmjera karte: 1:1000	
faza:	<b>PREDLOG PLANA</b>	redni broj:	<b>13</b>







45	6591287.819	4662019.541
46	6591287.817	4662011.674
47	6591287.808	4661980.029
48	6591295.808	4661972.027
49	6591320.433	4661972.027
50	6591333.320	4661977.150
51	6591334.825	4661972.027
52	6591321.946	4662015.880
53	6591317.330	4662031.600
54	6591380.400	4661972.029
55	6591379.502	4662015.880
56	6591373.209	4662015.880
57	6591322.900	4662015.880
58	6591322.900	4662056.143
59	6591322.924	4662068.643
60	6591348.400	4662068.594
61	6591355.402	4662068.580
62	6591355.402	4662056.143
63	6591348.400	4662056.143
64	6591373.209	4662068.545
65	6591394.904	4662068.643
66	6591394.904	4662087.359
67	6591417.918	4662087.359
68	6591417.918	4662033.040
69	6591401.430	4662033.040
70	6591401.430	4662015.880
71	6591417.918	4661977.027
72	6591412.848	4661972.027
73	6591439.918	4662228.101
74	6591444.917	4662233.101
75	6591517.690	4662233.101
76	6591531.141	4662233.101
77	6591556.400	4662233.101
78	6591561.400	4662228.101
79	6591561.400	4662186.404
80	6591531.141	4662160.449
81	6591531.141	4662182.359
82	6591531.141	4662203.449
83	6591526.141	4662208.449
84	6591517.609	4662208.477
85	6591517.609	4662203.449



# Detaljni urbanistički plan "TOPOLICA IV"

## PLAN NIVELACIJE I REGULACIJE

### LEGENDA

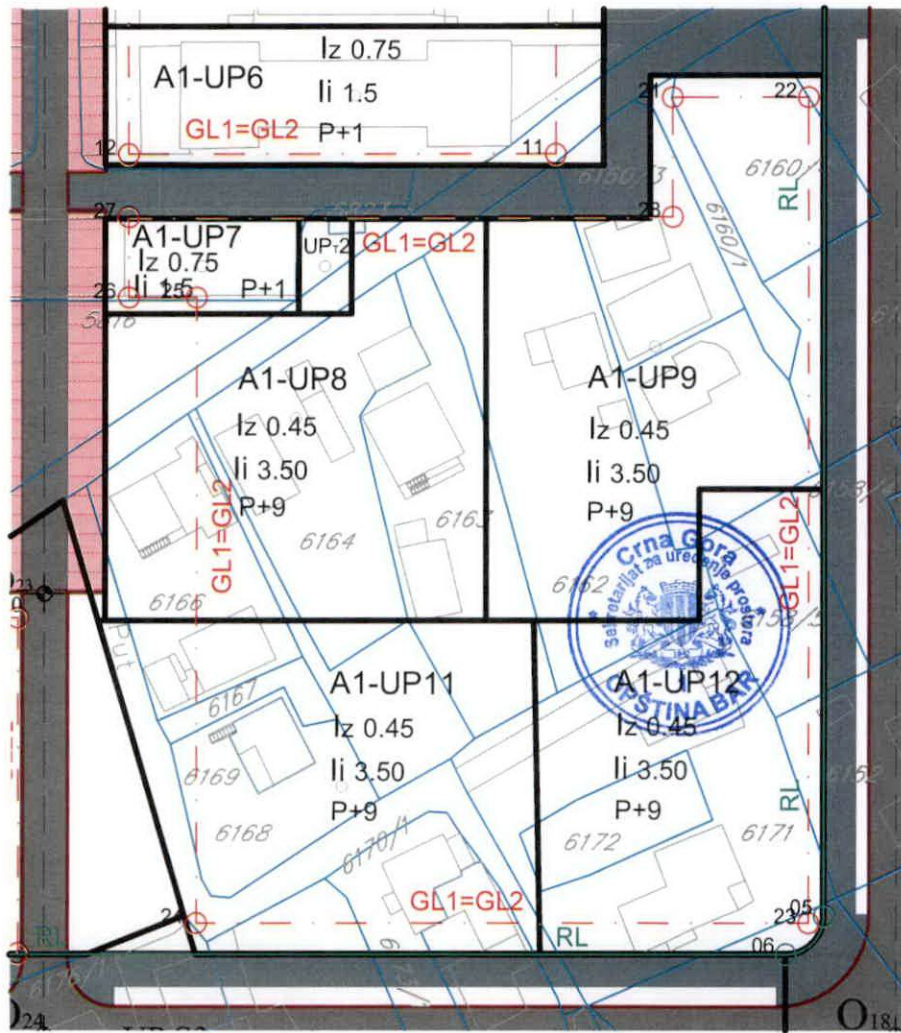
- GRANICA PLANSKOG DOKUMENTA
- GRANICA URBANISTIČKE PARCELE
- GRANICA URBANISTIČKOG BLOKA
- GRANICA URBANISTIČKE ZONE
- ① — RL — ② REGULACIONA LINIJA
- ① — GL1P+1 — ② GRAĐEVINSKA LINIJA PRIZEMLJA I PRVE ETAŽE
- ① — GL1 2+ — ② GRAĐEVINSKA LINIJA ETAŽA IZNAD PRVOG SPRATA
- ① — GL1=GL2 — ② GRAĐEVINSKA LINIJA PRIZEMLJA I ETAŽA IZNAD PRIZEMLJA
- A1-UP1 OZNAKA URBANISTIČKE PARCELE
- UPS1 OZNAKA PARCELE ZA SAOBRAĆAJNE POVRŠINE
- UPT1 OZNAKA PARCELE TRAFOSTANICE
- UPpu1 OZNAKA PARCELE ZA PEJZAŽNO UREĐENJE
- UPvp1 OZNAKA PARCELE VODOTOKA
- 1,2,3... OZNAKA URBANISTIČKOG BLOKA
- A,B,C OZNAKA URBANISTIČKE ZONE
  
- Iz INDEKS ZAUZETOSTI ZA PARCELU
- II INDEKS IZGRAĐENOSTI ZA PARCELU
- P+9 SPRATNOST OBJEKTA



Odluka broj: 030-439  
Bar, 24.12.2013. godine

### Detaljni urbanistički plan "Topolica IV"

naručilac:	OPŠTINA BAR	
obrađivač:	INFOTRANS DOO PODGORICA PLANING DOO NIK ŠIĆ	
naziv karte:	PLAN NIVELACIJE I REGULACIJE	datum: januar, 2014.
odgovorni planer: planer:	Mirjana Nikolić, dpp Gordana Kovačina, dia	razmjera karte: 1:1000
faza:	PREDLOG PLANA	redni broj: <b>14</b>





01	6591287.870	4662224.103
02	6591295.870	4662233.100
03	6591416.918	4662233.101
04	6591417.918	4662232.101
05	6591417.918	4661977.027
06	6591412.918	4661972.027
07	6591295.808	4661972.027
08	6591287.808	4661980.029
09	6591287.839	4662102.066
10	6591439.918	4662228.101
11	6591444.702	4662233.101
12	6591556.400	4662233.101
13	6591561.400	4662228.101
14	6591561.400	4662104.064
15	6591561.400	4661980.027
16	6591553.400	4661972.027
17	6591441.918	4661972.027
18	6591436.918	4661977.027
19	6591436.983	4662093.697
20	6591441.664	4662100.545
21	6591464.316	4662112.695
22	6591486.210	4662124.438
23	6591499.446	4662132.224
24	6591518.005	4662145.623
25	6591526.141	4662151.553
26	6591532.616	4662156.258
27	6591531.147	4662158.277
28	6591531.141	4662203.449
29	6591526.141	4662208.449
30	6591439.918	4662208.449





0 67



Crna Gora  
Uprava za katastar i državnu imovinu  
Područna jedinica Bar

Adresa: Bar, Crna Gora  
Bulevar Revolucije br.1  
tel: +382 030 312 447  
www.nekretnine.co.me  
e-mail: bar@uzn.gov.me

Broj: 460-DJ-607/2021

19 .4.2021 godine

Sekretarijat za uređenje prostora

Povodom Vašeg zahtjeva br. 07-014/21-178 kojim ste tražili dostavu listova nepokretnosti i kopija plana za kat. parcele br. 6163,6165/1,6164/2 i 6164/3 KO NOVI BAR, - uz ovaj dopis dostavljamo Vam traženo.



Crna Gora  
2004.12

Priljeno			
Org. jed.	Broj	Prilozi	Prilozak
	07-014/21-178		

OBRADILA

Bulatović Mileva



OVLAŠĆENO SLUŽBENO LICE

Kićović Vesna



CRNA GORA

UPRAVA ZA KATASTAR  
I DRŽAVNU IMOVINU

PODRUČNA JEDINICA  
BAR

Broj: 102-919-7033/2021  
Datum: 16.04.2021.  
KO: NOVI BAR



Na osnovu člana 173 Zakona o državnom premjeru i katastru nepokretnosti ("Sl. list RCG" br. 29/07, "Sl. list CG" br. 73/10, 032/11, 040/11, 043/15, 037/17 i 17/18), postupajući po zahtjevu , , za potrebe izdaje se

## LIST NEPOKRETNOSTI 3264 - PREPIS

Podaci o parcelama									
Broj	Podbroj	Broj zgrade	Plan Skica	Datum upisa	Potes ili ulica i kućni broj	Način korišćenja Osnov sticanja	Bon. klasa	Površina m <sup>2</sup>	Prihod
6164	2		28 100	20/11/2019	Bjeliši	Neplodna zemljišta POKLON		586	0.00
Ukupno								586	0.00

Podaci o vlasniku ili nosiocu			
Matični broj - ID broj	Naziv nosioca prava - adresa i mjesto	Prava	Obim prava
0502967280025	PUČURICA ZAIM ESKO BAR BJELIŠI BB Bar	Svojina	1/1

Ne postoje tereti i ograničenja.

Naplata takse je oslobođena na osnovu člana 17 Zakona o administrativnim taksama ("Sl. list CG, br. 18/19). Naplata naknade oslobođena je na osnovu člana 174 Zakona o državnom premjeru i katastru nepokretnosti ("Sl. list RCG" br. 29/07, "Sl. list CG" br. 73/10, 032/11, 040/11, 043/15, 037/17 i 17/18).



Ovlašćeno lice:

Mrdjan Kovačević dipl.pravnik



1000000017



102-919-7032/2021

UPRAVA ZA KATASTAR  
I DRŽAVNU IMOVINU

CRNA GORA

PODRUČNA JEDINICA  
BAR

Broj: 102-919-7032/2021

Datum: 16.04.2021.

KO: NOVI BAR

Na osnovu člana 173 Zakona o državnom premjeru i katastru nepokretnosti ("Sl. list RCG" br. 29/07, "Sl. list CG" br. 73/10, 032/11, 040/11, 043/15, 037/17 i 17/18), postupajući po zahtjevu , , za potrebe izdaje se

## LIST NEPOKRETNOSTI 4139 - PREPIS

Podaci o parcelama									
Broj	Podbroj	Broj zgrade	Plan Skica	Datum upisa	Potes ili ulica i kućni broj	Način korišćenja Osnov sticanja	Bon. klasa	Površina m <sup>2</sup>	Prihod
6165	1		28 100	20/11/2019	Bjeliši	Dvorište POKLON		279	0.00
6165	1	1		20/11/2019	Bjeliši	Pomoćna zgrada POKLON		18	0.00
Ukupno								297	0.00

Podaci o vlasniku ili nosiocu			
Matični broj - ID broj	Naziv nosioca prava - adresa i mjesto	Prava	Obim prava
0502967280025	PUČURICA ZAIM ESKO BAR BJELIŠI BB Bar	Svojina	1/1

Podaci o objektima i posebnim djelovima						
Broj	Podbroj	Broj zgrade	Način korišćenja Osnov sticanja Sobnost	PD Godina izgradnje	Spratnost/ Sprat Površina	Prava Vlasnik ili nosilac prava Adresa, Mjesto
6165	1	1	Pomoćna zgrada POKLON	0	P 18	Svojina PUČURICA ZAIM ESKO BAR BJELIŠI BB Bar 1/1 0502967280025

Podaci o teretima i ograničenjima							
Broj	Podbroj	Broj zgrade	PD	Redni broj	Način korišćenja	Datum upisa Vrijeme upisa	Opis prava
6165	1			2	Dvorište	11/04/2012	Zabilježba postupka STVARNA SLUŽBENOST VODOVODA U KORIST SVAGDAŠNIH VLASNIKA PARCELA: KAT.PARC. BR. 6165/2,KAT.PARC. BR.6166/1, KAT. PARC.BR. 6166/2, KAT.PARC.BR.6166/3, KAT.PARC.BR.6166/4 I 6166/5 UZ GRANICU PREMA KAT. PARC. BR. 6167 I KAT. PARC.BR.6168 KAO POVLASNIH DOBARA.
6165	1	1		1	Pomoćna zgrada	11/02/2011	Nema dozvolu
6165	1	1		2	Pomoćna zgrada	11/04/2012	Zabilježba postupka STVARNA SLUŽBENOST VODOVODA U KORIST SVAGDAŠNIH VLASNIKA PARCELA: KAT.PARC. BR. 6165/2,KAT.PARC. BR.6166/1, KAT. PARC.BR. 6166/2, KAT.PARC.BR.6166/3, KAT.PARC.BR.6166/4 I 6166/5 UZ GRANICU PREMA KAT. PARC. BR. 6167 I KAT. PARC.BR.6168 KAO POVLASNIH DOBARA.



Naplata takse je oslobođena na osnovu člana 17 Zakona o administrativnim taksama ("Sl.list CG, br. 18/19). Naplata naknade oslobođena je na osnovu člana 174 Zakona o državnom premjeru i katastru nepokretnosti ("Sl. list RCG" br. 29/07, "Sl. list CG" br. 73/10, 032/11, 040/11, 043/15, 037/17 i 17/18).



Ovlašćeno lice:

Mrdjan Kovačević dipl.pravnik



1000000017



102-919-7030/2021

UPRAVA ZA KATASTAR  
I DRŽAVNU IMOVINU

CRNA GORA

PODRUČNA JEDINICA  
BAR

Broj: 102-919-7030/2021

Datum: 16.04.2021.

KO: NOVI BAR

Na osnovu člana 173 Zakona o državnom premjeru i katastru nepokretnosti ("Sl. list RCG" br. 29/07, "Sl. list CG" br. 73/10, 032/11, 040/11, 043/15, 037/17 i 17/18), postupajući po zahtjevu , , za potrebe izdaje se

## LIST NEPOKRETNOSTI 1296 - PREPIS

Podaci o parcelama								
Broj Podbroj	Broj zgrade	Plan Skica	Datum upisa	Potes ili ulica i kućni broj	Način korišćenja Osnov sticanja	Bon. klasa	Površina m <sup>2</sup>	Prihod
6163		28 100	12/02/2021	Branimira Bajc Bajkovića br.24	Livada 1. klase ODRŽAJ,POKLON		173	1.30
6163		28 100	12/02/2021	Branimira Bajc Bajkovića br.24	Dvorište ODRŽAJ,POKLON		500	0.00
6163	1	28 100	12/02/2021	Branimira Bajc Bajkovića br.24	Porodična stambena zgrada ODRŽAJ,POKLON		35	0.00
6163	2	28 100	12/02/2021	Branimira Bajc Bajkovića br.24	Pomoćna zgrada ODRŽAJ,POKLON		72	0.00
Ukupno							780	1.30

Podaci o vlasniku ili nosiocu			
Matični broj - ID broj	Naziv nosioca prava - adresa i mjesto	Prava	Obim prava
0704974226518	ŠABOTIĆ HADRO ENESA FREYTAGSTR.1B,45888, GELSENKIRCHEN NJEMAČKA	Susvojina	57/150
0711978280025	ŠKRIJELJ HADRO SEAD BJELIŠI 49 Bar	Susvojina	1/3
0601976790042	BOGOSAVLJEVIĆ VLASTIMIR ŠUŠANJ Šušanj	Susvojina	43/150

Podaci o objektima i posebnim djelovima					
Broj Podbroj	Broj zgrade	Način korišćenja Osnov sticanja Sobnost	PD Godina izgradnje	Spratnost/ Sprat Površina	Prava Vlasnik ili nosilac prava Adresa, Mjesto
6163	1	Porodična stambena zgrada ODRŽAJ,POKLON	0	35	Susvojina 57/150 ŠABOTIĆ HADRO ENESA 0704974226518 FREYTAGSTR.1B,45888, Susvojina 1/3 ŠKRIJELJ HADRO SEAD 0711978280025 BJELIŠI 49 Bar Susvojina 43/150 BOGOSAVLJEVIĆ VLASTIMIR 0601976790042 ŠUŠANJ Šušanj
6163	2	Pomoćna zgrada ODRŽAJ,POKLON	0	P 72	Susvojina 57/150 ŠABOTIĆ HADRO ENESA 0704974226518 FREYTAGSTR.1B,45888, Susvojina 1/3 ŠKRIJELJ HADRO SEAD 0711978280025 BJELIŠI 49 Bar

Podaci o objektima i posebnim djelovima						
Brj	Podbroj	Broj zgrade	Način korišćenja Osnov sticanja Sobnost	PD Godina izgradnje	Spratnost/ Sprat Površina	Prava Vlasnik ili nosilac prava Adresa, Mjesto
						Susvojina 43 / 150 BOGOSAVLJEVIĆ VLASTIMIR 0601976790042 ŠUŠANJ Šušanj

Podaci o teretima i ograničenjima							
Broj	Podbroj	Broj zgrade	PD	Redni broj	Način korišćenja	Datum upisa Vrijeme upisa	Opis prava
6163		2		1	Pomoćna zgrada	25/04/2006	Nema dozvolu

Naplata takse je oslobođena na osnovu člana 17 Zakona o administrativnim taksama ("Sl.list CG, br. 18/19). Naplata naknade oslobođena je na osnovu člana 174 Zakona o državnom premjeru i katastru nepokretnosti ("Sl. list RCG" br. 29/07, "Sl. list CG" br. 73/10, 032/11, 040/11, 043/15, 037/17 i 17/18).



Ovlašćeno lice:

Mrđjan Kovačević dipl.pravnik

CRNA GORA

UPRAVA ZA KATASTAR I DRŽAVNU IMOVINU

PODRUČNA JEDINICA: BAR

Broj: 460-DJ-607/2021

Datum: 16.04.2021.



Katastarska opština: NOVI BAR

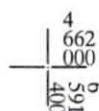
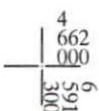
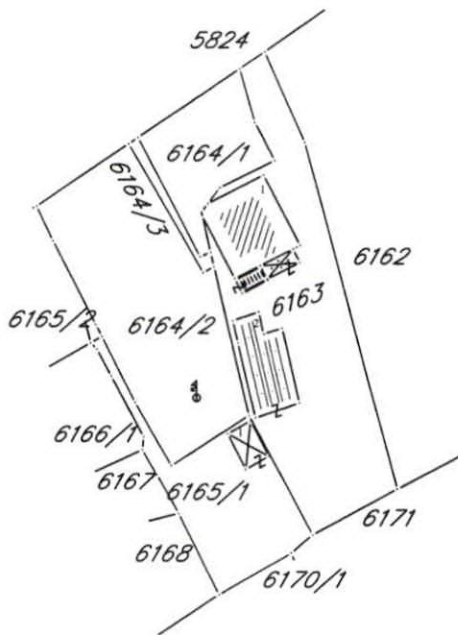
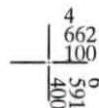
Broj lista nepokretnosti:

Broj plana: 18,23

Parcele: 6163, 6165/1, 6164/2, 6164/3

# KOPIJA PLANA

Razmjera 1: 1000



IZVOD IZ DIGITALNOG PLANA

Obradio:

Ovjerava  
Službeno lice: